

1231
33
1476/-
400/-
1876/-

A 209/-
H 28/-
MB) 41/-
241/-

[Handwritten signature]

[Vertical handwritten signature]

दान गप्र दानिक

दानकृत सम्पत्तिर मूल्य २०,०००.०० रुडि हजार टाका मात्र ।

दान गप्र गुहिणी :-

कुमारी सुमना घोष, गिता
श्री जयदेव घोष, जाति हिन्दू,
गणेश अध्यापक, साकिन कामडहरी,
थाना रिजेन्ट गार्ड, जेला दक्षिण
२४ गुरगणा ।

दान गप्र दाता :-

श्री जयदेव घोष, गिता मृत
अनुकूल चन्द्र घोष, जाति हिन्दू,
गणेश चाबुड़ी, साकिन कामडहरी
थाना रिजेन्ट गार्ड, जिला दक्षिण
२४ गुरगणा ।

कसय मुठ दान गप्र मिनद कार्याङ्कागे :-

जेला दक्षिण २४ गुरगणा, गुरगणा मागुवा, सारवेजिटी आगिणुर सादेवक

थाना सदर टागिगज, हाल रिजेन्ट गार्ड, नर्दमाने कनिकाता मिडिसिगगान कर्गेणवेणदने

33
A 209
H 28
MB) 41
241

1476
400
1876

6733(9)

Jaydele Ghosh
Kamdhari Regent Park
7/1/86
24/8/86
17/9/86



B 752X2 = 1000
75 X 5 = 11-13 AM / P.M. on 23/9/86
SD X 2 = day dt - Sept - 86
(9) 1876/- by Jaydele Ghosh

... or one of
... / ...
... / ...
... / ...
... / ...

Jaydele Ghosh
Wife / Daughter of
Kamdhari
Regent Park
District 24 Parganas
Caste / Hindu / Muslim
Business

District Sub-Registrar
North 24 Parganas
23.9.86

Signature


Notary Chandra Day
Wife / Daughter of
35 Kamdhari Gopalnagar Rd
Regent Park
District 24 Parganas
Caste / Hindu / Muslim
Business

Signature

District Sub-Registrar
North 24 Parganas
23.9.86

District Sub-Registrar
North 24 Parganas
23.9.86

Notary Chandra Day
35 Kamdhari Gopalnagar Rd



॥ २ ॥

S. S. S. S. S.

বতর্গাবেশনেনৰ এলাকাধিন অত্র জিলা কালেক্টোৰীৰ ১৪ নম্বৰ ততীজি ভুক্ত চেষ্টা সাঃ নম্বৰ ২০১
 তজঃ এলঃ নম্বৰ ৪৯ তমোঁজা কামতহৰীঃ গ্রামেৰ হাল মাতলক গচ্চিম বহু রাজ্য সরকার গতন
 দক্ষিণ ২৪ পরগণা কালেক্টোৰী বাহাদুৰ অধিন হাল বিভিন্নসংখ্যক ভসটেটলমেন্ট জৰিগেৰ
 ১৭৩ নম্বৰ খতিয়ান হইতে খণ্ড ৭৭২ নম্বৰ খতিয়ানত লিখিত বায়ত দখলি সুত্ববিশিষ্ট সুত্ব
 ৪৮৩ নম্বৰ দাংগেৰ জমি মধ্যে ১৪ ৪' চাৰি কাঠা চাৰি বর্গ ফুট জাক্বা কৃষি জমি সহ
 অন্যান্য জমি জমা আমাৰ গিতা মহ এমণে সুগীয়ে বসময় ঘোষ মহাশয়েৰ সুত্ব দখলি
 সম্পত্তি থাকাবস্বায় তদীয় দুই গুত্র অত্র কোবালা দাতা আমাৰ গিতাঠাকুর এমণে সুগীয়ে
 অনুকূল চন্দ্ৰ ঘোষ ও আমাৰ তজ্যততাৎ এমণে সুগীয়ে গচ্ছানন ঘোষ মহাশয়কে কেবল মাত্র
 ওয়ারিশ ও উত্তরাধিকারী রাখিয়া ও কোন্ উইলাদি না কৰিয়া গবতলাক গমন কৰিলে গব
 গিতৃত্যক্ত সমগ্ৰ সম্পত্তি দুই সহোদর গিতাৰ ওয়ারিশ ও উত্তরাধিকারী সুত্ব নিৰ্বৃত্ত সুত্ব

6733(9)

Jaydali Chak
Kandhari Request Card
24/9/86

17.9.86



23.9.86





11 ७ 11

Dated 11/7/11

সূত্রে প্রাপ্ত হইয়া তুলনামূলক ভাগদখলিকার থাকাবসূয় উক্ত দুই সহোদর আরও কতক
 সম্পত্তি খরিদ করিয়া অনেক বিনা সূত্র সংগ্রহে তুলনামূলক এজমাল খাতসে নির্বৃদ্ধ সূত্রের
 মালিক দখলিকার থাকাবসূয় উক্ত দুই সহোদর গৃহকান্ন হওয়ায় নিজ নিজ ভাগদখলিকার
 সুবিধার্থে উক্ত দুই সহোদর একমত হইয়া বাটার নিকট সূ সম্পত্তি আদ্যে বি ভাগ
 বন্টন করিয়া লওয়ায় গুর্নোক্ত ৭৫২ নম্বর খতিয়ান ভুক্ত ৪৮৩ নম্বর দাগের জমি মধ্যে
 নিম্ন তলনীতে বিবরণ ভাবে বর্ণিত সম্পত্তি সহ অন্যান্য জমি জমা আদ্যের গিতাঠাকুর
 মহাপুত্রের বংশে সুমির্জি হওয়ায় তিনি কালেক্টারীতে ধার্য খাজনা আদ্যে অনেক
 বিনা সূত্র সংগ্রহে খাতসে যোগ আনা বক্তের নির্বৃদ্ধ সূত্রের মালিক দখলিকার থাকাবসূয়
 অত্র কোবাগা দাতা আদ্য ও আদ্যের আর সহোদর শ্রী বাসুদেব ঘোষ মহাপুত্রের নাম
 বরাবর বিগত ইংলিষ্ট ১৫১৫, ১৯৬৯ তারিখে মোকাম আলিপুর সাবরেজিষ্ট্রী অফিসে
 রেজিষ্ট্রীকৃত ১ নং বহির, ৯৩ নং ভূমিদেখ ১৪২ হইতে ১৫১ নং পাতায় লিপিকৃত ইংলিষ্ট
 ১৯৬৯ সালের ৫ ০ ৪ ৭ নম্বর এককোতা গারিবাবিক ব্যবস্থা গত্র দলিল যথার্থি সম্পাদন
 ও রেজিষ্ট্রী করিলে গর উক্ত দলিলের ১১ গ ১১ তলনী ভুক্ত সম্পত্তি আদ্যের অংশ



11 8 11

D. N. S. S. S.

অংশে সুনির্দিষ্ট হওয়ায় আমি উক্ত ১১ ৮ ১১ তপসীল ভুক্ত সম্পত্তি নির্বৃদ্ধ সুত্ব প্রাপ্ত হইয়া উহাতে নিজ নাম গণন পূর্বক শ্রীমান মালেক সেরেসুয়ায় যথার্থিতি খাজনা আদায়ে অন্তঃস্থ বিনা সুত্ব সংপূর্বে একক বোক্ষ আনা বকনের মাগি দখলিয়ার আছি ও হইতেছি। উহাতে আমার হস্তান্তর ক্রমাগত আমার ক্রমতা আছে।

~~স্বাক্ষরিত হইয়াছে~~

তুমি অত্র দান গত্র গৃহিণী আমার কন্যা হইতেছ। তোমার মহল কামনার আমার একমাত্র কামনা, আমার একান্ত ইচ্ছা নিম্নের তপসীল বিদ্যে তাবে বর্ণিত সম্পত্তি তোমাকে দান করি। উক্ত বাসনা কার্যে গরিগত করার মানসে এই দান গত্র দলিল সপুঙ্জে তোমার নিকট গ্রহণ করিলে তুমি আমার এই ফৎ সামান্য ত্মহের দান গহণ করিতে সীকৃত হওয়ায় আমি অদ্যকার তারিখে অত্র দান গত্র দলিল তোমার নাম বরাবর



11 & 11

Handwritten signature or scribble in blue ink.

বরাবর যথার্থিতি সম্পাদন ও বেজিষ্টী কৰিষা তাহা হইতে আমি মাৰ আমাৰ
 সূনাভিষিক্ত গণ ক্ৰমে এক কাৰ্ত্তিন চিত্ততৰ নিঃসৃত্ত ও দখলিচুত হইলাম । তুমি অদ্য
 হইতে আমাৰ যাবতীয় সূত্ৰ সূত্ৰবতী ও সামলিক দখলকাৰিণী হইয়া কালেক্টাৰতত এবং
 কলিকাতা মিউনিসিপ্যাল কৰ্ণোৰেশনে নিজ নাম গুন গুৰুক দান, বিক্রয়, বন্ধকাৰি ও
 সৰ্ব্ব প্ৰকাৰ স্থানান্তৰৰ অৰাধ সমতা যুক্ত গুৰু গণীয়াদি ওয়াৰিশান ও সূনাভিষিক্ত গণ
 ক্ৰমে যদুচ্ছা গৰম সূত্ৰ তোগদৰলিকাৰ কৰিতে থাক, তাহাতে আমি মাৰ ওয়াৰিশান গণ
 ক্ৰমে কেহ কস্মিন কালে কোন গুৰুৰ ওজৰ আগতি কৰিতে গাৰিবে না ও গাৰিবে না,
 কৰিলেও তাহা সৰ্ব্ব সৰ্ব্বপা বাতিগ জাহা হইবে । সম্পূৰ্ণ নিৰ্দায়, নিৰ্দায় সূত্ৰ যুক্ত
 ও খাস দল অসুায় তেঁমাৰে নিৰ্ব্যুত সূত্ৰ দান কৰিষা দানকৃত সম্পত্তি তেঁমাৰ
 অনুকূলে খাস দল গৰিত্যাগ কৰিলাম । এবং তুমিও দানকৃত সম্পত্তিৰ খাস দখল গহণ

SITE PLAN OF R.S. DAS NO. 483 (PART)

M. S. A. RAMDAS 1.2.1.2 + 3

5.7. RESENT PARK PLAN NO. 472

UNDER CALCUTTA MUNICIPAL CORPORATION

SCALE. 40'-1"

AREA:-

PLOT. 1 - 5K. OCH. 35 FT. SHOWN THUS.

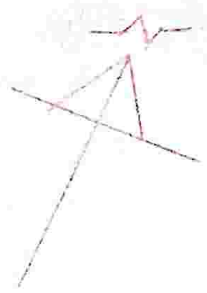
PLOT. 2 - 4K. OCH. 45 FT. SHOWN THUS.

PLOT. 3 - 5K. 11 CH. 40 SET. SHOWN THUS.


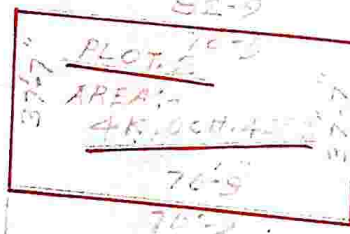
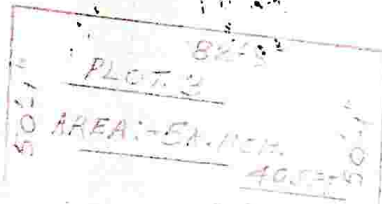
VENDEE:-

VENDOR:-

R.S. DAS: 481



R. S. DAS NO. 482



12' WIDE COMMON PASSAGE
R. S. DAS NO. 482 (PART)

RECEIVED BY

BRAHMA DUR ROAD

DRAWN BY
K. S. HOSE
SURVEYOR



॥ ७ ॥

Overwriting

গ্রহণ করিয়া আমার মনোবাসনা পূর্ণ করিলেন ।

দানকৃত সম্পত্তির মূল্য ২০,০০০.০০ কুড়ি হাজার টাকা মাত্র ।

দানকৃত সম্পত্তি সম্পূর্ণ নির্দায়, নির্দেয়, সুস্থ যুক্ত অবস্থায় আছে, এবং উহা আমি কোন প্রকার হস্তান্তর ও দায়বদ্ধ করি নাই ।

এতদর্থে সুস্থ পক্ষীদের, সর্বল মনে, অন্যের বিনানুরোধে তসুচ্ছায়

অত্র দান গত্র দলিলের যাবতীয় সার মর্ম ফলাফল সমগ্র অবগত হইয়া ও ভাবস্বগ

বুঝিয়া অত্র নুভ দান গত্র দলিল তেজমার নাম বরাবর যথাবীতি সহি সম্পাদন ও রেজিষ্ট্রা

করিয়া দিলাম । ইতি সন ১ ৩ ৯ ৩ সাত নব ৩ ৩ আশ্বিন, ইংরাজী সন ১ ৯ ৮ ৩

সাতনের ২৩ শে- সেপ্টেম্বর ।



॥ १ ॥

AUBO R...

তগশীল দানকৃত সম্পত্তির গণিচয় :-

ও তাহার চৌহদ্দি -

জেলা দক্ষিণ ২৪ গরগণা, গরগণা মাগুবা, সাবরেজিষ্ট্রী আলিপুর, সাবরেক
 থানা সদর টাঙ্গিগঞ্জ, হাল বিজেন্ট গার্ক, বর্তমানে কলিকাতা মিউনিসিপাল কর্পোরেশন
 শতনর এলাকাধীন অত্র জিলা কালেক্টারীর ১৪ নম্বর ভোজি ভুক্ত বেরঃ সাঃ নং ২০০, জেঃ
 এলঃ নম্বর ৪৯ মেজাজা কামজহরী গ্রামের হাল যালেক গাশ্চিম বহু রাজত সরকার গণক
 জেলা দক্ষিণ ২৪ গরগণা কালেক্টারী বাহাদুর অধিন হাল বিভিন্নমান এস্টেটমেন্ট জরিপের
 ১৭৩ নম্বর খতিয়ান হইতে খণ্ড ৭৭২-নম্বর খতিয়ানে লিখিত রাখত দখলি সূত্র বিশিষ্ট
 সূত্রের ৪৮৩ চারিগত তিরাপী নম্বর দাগের জমি মধ্যে ১৪.৪' চারি কাঠা চারি বর্গ
 ভুক্ত ভাঙ্গা কৃষি জমি যাহা অত্র সাথ পুষ্টিত নকসায় লাল রংয়ের রেখার দ্বারা সীমাক্রিত



॥ ८ ॥

Anwar Hossain

সীমাক্রান্ত ৩ ॥ ২ ॥ নম্বর গুলি ক্রমে সূচিক্রিত হইল। উক্ত জমি মায ঐ নকসায়
 গুদর্শিত ১২' বার ছোট গুলি ক্রমে গঢ়াত্মসেজের সর্কগুকার ব্যবহারিক ইজমেন্ট সূত্র সহ
 সর্কবিধ ব্যবহারিক ইজমেন্ট সূত্রাদি সহ জমিস্বত্ব হক হকুক অত্র দান গত্র দলিলের বিবরণীভূত
 সম্পত্তি হইতেছে। ইহার বার্ষিক হারাহারি খাজনা ৪০ গয়সা, উক্ত মাতলক সেবেরসুায়
 সন সন আদায় দিতে হয়। উক্ত নকসা অত্র দলিলের একাংশ বর্ণিয়া পরিগণিত
 হইবে।

তগনাল চৌহদ্দি ৪-



॥ ९ ॥

24/11/20

ভগসীন চৌহদ্দি :-

- উত্তরে :- ৪৮৩ নম্বর দাওগের জমি ।
- দক্ষিণে :- সুমিত্রা ক্যাংগের জমি ।
- পূর্বে :- ১২ বার কুট গ্রন্থে গঙ্গাসেজ ।
- পশ্চিমে :- ৪৮২ নম্বর দাওগের জমি ।

মুসাবিদারক :-

Narayan Chandra Sen.
Deed writer
Licence no. 46/44

ইসাদী :-

(১) শ্রী নাগেন্দ্র চন্দ্র
৩০নং, বোম্বাই নগর কোর্ট
কলিকতা - ২৭

টাইপকারক :-

আনিসুবা মুখার্জী
আনিসুবা মুখার্জী টাইপার্স,
কলিকতা - ৭০০০২৭।

(২) কলিকতা কোর্ট
৩০ নং. বোম্বাই নগর কোর্ট
কলিকতা - ২৭


6733(9)

Jaydeo Gaoth


Mandabari Begowd Park
261 Pargana

28/10/88

[Faint, illegible text]



Sub-Region
23 9 86



Page No. 258
Page No. 355
Page No. 168/17
Page No. 256

[Handwritten signature]

Sub-Region
28/10/88